

Anreise

Kartenmaterial



ANREISE-KARTE [↗](#)



REGIONAL-KARTE [↗](#)



BOCHOLT MAPS [↗](#)

Besuchen Sie uns!



Bocholt liegt in Westdeutschland, genauer: im Münsterland, zwischen den Oberzentren Münster und denen des Ballungsraumes Rhein-Ruhr einerseits und den niederländischen Zentren Arnheim, Nijmegen und Enschede andererseits.

Mit rund 71.000 Einwohnerinnen und Einwohnern ist Bocholt die größte Stadt im westlichen Münsterland und am unteren Niederrhein. Bocholt ist die drittgrößte Stadt im Münsterland.

Bocholt ist eine Fahrrad-Stadt mit über 200 Kilometern Radwegen und beliebte Station für Radtouristen.

Stadt Bocholt - Der Bürgermeister

Kaiser-Wilhelm-Straße 52-58, 46395 Bocholt

www.bocholt.de

Instagram: @stadt.bocholt | Facebook: fb.com/stadt.bocholt

Anreise mit Bus und Bahn

Bahn:

Der Regionalexpress 19 "Rhein-Ijssel-Express" der [VIAS Rail](#) fährt im Stundentakt über Wesel nach Düsseldorf - und umgekehrt.

Regionalbus:

Mit den Regionalbussen ist das westliche Münsterland und die Rhein-Ruhr-Region erreichbar:

- [Verkehrsverbund Rhein-Ruhr \(VRR\)](#)
- [Regionalverkehr Münsterland \(RVM\)](#)

StadtBus Bocholt:

Innerorts fahren in Bocholt sieben StadtBus-Linien (C1 bis C6 und C13) im 30-Minuten-Takt und 3 StadtBus-Linien (C7, C8 und C11) im 60 Minuten-Takt in alle Stadtteile. [StadtBus Bocholt](#)

Kontakt

Tourist-Info Bocholt

Nordstraße 14
46399 Bocholt

Tel. [+49 2871 5044](tel:+4928715044)

[E-Mail senden](#)

Öffnungszeiten

Mo. - Fr. 10 - 18 Uhr

Sa. 10 - 14 Uhr



[BOCHOLT ERLEBEN](#)








[STADTMARKETING](#)



[TOURIST INFO](#)



Sie gewusst? Über das "Ebenen"-Symbol in der Karte können Sie wählen, welche Symbole auf der Karte angezeigt werden sollen.

-  [CHARGE FINDER](#) 
-  [CHARGE MAP](#) 
-  [BEW-LADESÄULEN](#) 